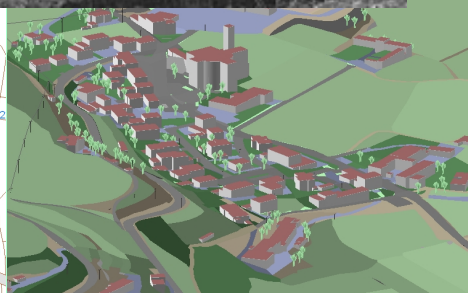
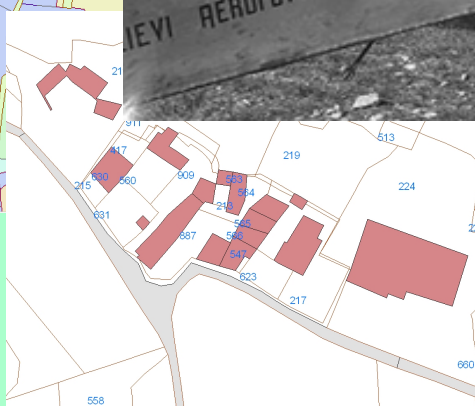
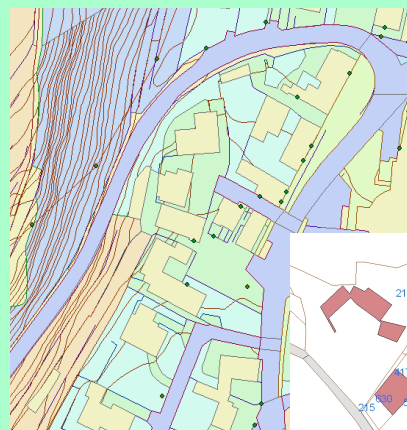


COMUNE DI MARANO DI VALPOLICELLA



# SISTEMI DI RAPPRESENTAZIONE DEL TERRITORIO DI MARANO DI VALPOLICELLA

Cartografia digitale, tridimensionale, catastale e ortofoto

Municipio di Marano di Valpolicella - Venerdì 7 giugno 2013 ore 18.00

## PROGRAMMA

### **Indirizzi di saluto**

*Simone Venturini, Sindaco di Marano di Valpolicella*

*Giorgio Dal Negro, Sindaco di Negrar e presidente ANCI Veneto*

*Marco Selleri, Direttore regionale Veneto e Trentino-A.A. - Territorio dell'Agenzia delle Entrate*

### **Introduzione del ruolo ed attività del Consorzio BIM Adige**

*Mirco Campagnari, vice presidente del B.I.M. Adige*

### **Progetto Ser.P.I.Co. (Servizi Permanenti Informativi Comunali)**

*Narciso Bonuzzi, Consorzio B.I.M. Adige*

### **La nuova Carta Tecnica Regionale Numerica e Db topografico**

*Umberto Trivelloni, Regione del Veneto - Unità di Progetto per il S.I.T. e la Cartografia*

### **Trasformazione della mappa catastale in altri sistemi geografici**

*Stefano Centasso, Agenzia delle Entrate Direzione Regionale Veneto e Trentino Alto Adige - Territorio*